

Решение
10.06.19

УТВЕРЖДАЮ
Председатель комиссии
Е.А.Шапкина
«26» мая 2019 г

ПАСПОРТ ДОСТУПНОСТИ
Муниципального бюджетного дошкольного образовательного учреждения
«Ласточка» села Глинка Сакского района Республики Крым
296524 Российская Федерация, Республика Крым, Сакский район, с.Глинка, ул.Садовая, д. 12
№58

1. Общие сведения об объекте

- 1.1. Наименование (вид) объекта: здание
- 1.2. Адрес объекта **296524 Российская Федерация, Республика Крым, Сакский район, с. Глинка, ул.Садовая, дом 12**
- 1.3. Сведения о размещении объекта:
- отдельно стоящее здание 1этаж, 1101кв.м.
- 1.4. Год постройки здания **1987г.**, последнего капитального ремонта 2016 г
- 1.5. Дата предстоящих плановых ремонтных работ: *текущего 08.04.2026, капитального 08.04.2046*
- сведения об организации, расположенной на объекте**
- 1.6. Название организации (учреждения), полное - **Муниципальное бюджетное дошкольное образовательное учреждение «Ласточка» села Глинка Сакского района Республика Крым**
краткое - **МБДОУ «Ласточка» с. Глинка.**
- 1.7. Юридический адрес организации (учреждения) **296524 Российская Федерация, Республика Крым, Сакский район, с. Глинка, ул.Садовая, дом 12**
- 1.8. Основание для пользования объектом **оперативное управление.**
- 1.9. Форма собственности (*государственная; негосударственная*) **государственная.**
- 1.10. Территориальная принадлежность) **муниципальная.**
- 1.11. Наименование вышестоящей организации **отдел образования администрации Сакского района Республики Крым.**
- 1.12. Адрес и другие координаты вышестоящей организации **296500, г. Саки, ул. Ленина, 15, mail: gayonosaki@mail.ru , тел.: 2-34-39, факс 2-36-07.**

2. Характеристика деятельности организации на объекте

- 2.1 Сфера деятельности **образование.**
- 2.2 Виды оказываемых услуг **предоставление услуг по присмотру и уходу за детьми дошкольного возраста, предоставление образовательных услуг;**
- 2.3 Форма оказания услуг **на объекте.**
- 2.4 Категории обслуживаемого населения по возрасту **дети.**
- 2.5 Категории обслуживаемых инвалидов **инвалиды соматических нозологий**
- 2.6 Плановая мощность: посещаемость (количество посетителей, обслуживаемых в день), вместимость, пропускная способность **240 чел.**
- 2.7 Участие в исполнении ИПР инвалида, ребенка-инвалида **да.**

3. Состояние доступности объекта

3. Состояние доступности объекта для инвалидов и других МГН

- 3.1 Путь следования к объекту пассажирским транспортом
(*описать маршрут движения с использованием пассажирского транспорта*)
рейсовый автобус, остановка с. Глинка,
наличие адаптированного пассажирского транспорта к объекту **Нет.**
- 3.2 Путь к объекту от ближайшей остановки пассажирского транспорта:
 - 3.2.1 расстояние до объекта от остановки транспорта (какого) **200м**
 - 3.2.2 время движения (пешком) **5 мин**
 - 3.2.3 наличие выделенного от проезжей части пешеходного пути **нет.**

- 3.2.4 перекрестки Нет.
 3.2.5 информация на пути следования к объекту Нет.
 3.2.6 перепады высоты на пути Нет.
 их обустройство для инвалидов на коляске Нет.

3.3 Организация доступности объекта для инвалидов – форма обслуживания*

№№ п/п	Категория инвалидов (вид нарушения)	Вариант организации доступа объекта
1	Все категории инвалидов и МГН	ДУ
	<i>в том числе инвалиды:</i>	
2	передвигающиеся на креслах-колясках	ДУ
3	с нарушениями опорно-двигательного аппарата	ДУ
4	с нарушениями зрения	ДУ
5	с нарушениями слуха	ДУ
6	с нарушениями умственного развития	ДУ

* - указывается один из вариантов: «А», «Б», «ДУ», «ВНД»

3.4 Состояние доступности основных структурно-функциональных зон

№№ п/п	Основные структурно-функциональные зоны	Состояние доступности, в том числе для основных категорий инвалидов**	Пр № н план
1	Территория, прилегающая к зданию (участок)	ДУ	
2	Вход (входы) в здание	ДЧ-И (О, С, Г, У), ДУ (К)	
3	Путь (пути) движения внутри здания (в т.ч. пути эвакуации)	ДУ	
4	Зона целевого назначения здания (целевого посещения объекта)	ДЧ-В	
5	Санитарно-гигиенические помещения	ДП-И (О, С, Г, У), ДУ(К)	
6	Система информации и связи (на всех зонах)	ДЧ-И (К, О, С, Г, У)	-
7	Пути движения к объекту (от остановки транспорта)	ДУ	

** Указывается: ДП-В - доступно полностью всем; ДП-И (К, О, С, Г, У) – доступно полностью и (указать категории инвалидов); ДЧ-В - доступно частично всем; ДЧ-И (К, О, С, Г, У) – доступно избирательно (указать категории инвалидов); ДУ - доступно условно, ВНД – временно недоступно

3.5. ИТОГОВОЕ ЗАКЛЮЧЕНИЕ о состоянии доступности объекта: ДУ

Для решения вопросов доступности для всех категорий инвалидов в качестве обязательных мер требуется, прежде всего, установить информацию об ОСИ у вход обозначить направление движения ко входам для МГН (маломобильных групп и отремонтировать покрытие пешеходных путей на прилегающей территории, про обозначить на схемах наиболее оптимальные пути движения к зоне целевого назначения санитарно-гигиеническим помещениям, а так же организовать систему оп экстренных случаях и обозначить пути эвакуации.

Для обеспечения частичной доступности объекта для инвалидов с нарушения необходимо предусмотреть возможность усиления звука (индукционная петля), ра систему информационного сопровождения на путях движения внутри здания и в зоне назначения.

Для обеспечения полной доступности объекта для инвалидов, передвигающихся колясках требуется, произвести текущий ремонт покрытия путей движения, приве на входах в зоны целевого назначения к нормативу, оборудовать санитарно-гиг помещения согласно нормативам для данной категории инвалидов.

Для обеспечения полной доступности объекта для инвалидов с патологией опорно-двигательного аппарата требуется установка нормативных поручней на площадке главного входа, привести пороги к нормативу.

Для обеспечения полной доступности для инвалидов с нарушениями зрения разработать комплексное развитие системы информации на объекте с использованием контрастных цветовых и тактильных направляющих на всех путях движения, в том числе и на прилегающей территории, дублирование основной информации рельефно-точечным шрифтом и акустической информацией.

4. Управленческое решение

4.1. Рекомендации по адаптации основных структурных элементов объекта:

№ № п \п	Основные структурно-функциональные зоны объекта	Рекомендации по адаптации объекта (вид работы)*
1	Территория, прилегающая к зданию (участок)	Изготовление ПСД на капитальный ремонт
2	Вход (входы) в здание	Изготовление ПСД на капитальный ремонт
3	Путь (пути) движения внутри здания (в т.ч. пути эвакуации)	Изготовление ПСД на капитальный ремонт
4	Зона целевого назначения здания (целевого посещения объекта)	Изготовление ПСД на капитальный ремонт
5	Санитарно-гигиенические помещения	Изготовление ПСД на капитальный ремонт
6	Система информации на объекте (на всех зонах)	Изготовление ПСД на капитальный ремонт
7	Пути движения к объекту (от остановки транспорта)	Изготовление ПСД на капитальный ремонт
8.	Все зоны и участки	Изготовление ПСД на капитальный ремонт

* - указывается один из вариантов (видов работ): не нуждается; ремонт (текущий, капитальный); индивидуально решение с ТСР; технические решения невозможны – организация альтернативной формы обслуживания

4.2. Период проведения работ _____
в рамках исполнения _____

(указывается наименование документа: программы, плана)

4.3. Ожидаемый результат (по состоянию доступности) после выполнения работ по адаптации
Доступно частично всем

Оценка результата исполнения программы, плана (по состоянию доступности) _____

4.4. Для принятия решения требуется, не требуется (нужное подчеркнуть):

Согласование _____

Имеется заключение уполномоченной организации о состоянии доступности объекта
(наименование документа и выдавшей его организации, дата), прилагается

4.5. Информация размещена (обновлена) на Карте доступности субъекта РФ дата _____

5. Особые отметки

Паспорт сформирован на основании:

1. Анкеты (информации об объекте) от « 22 » августа 2018 г.,

2. Акта обследования объекта: № акта _____ от « 22 » августа 2018 г.

3. Решения Комиссии _____ от « ____ » _____ 20__ г.

Размещение информации
на Карте доступности субъекта РФ
СОГЛАСОВАНО

« _____ » _____ 20__ г.



АНКЕТА

Муниципального бюджетного дошкольного образовательного учреждения
«Ласточка» села Глинка Сакского района Республики Крым
296542, Республика Крым, Сакский район, с.Глинка, ул. Садовая, д.12

К ПАСПОРТУ ДОСТУПНОСТИ № 58

1. Общие сведения об объекте

- 1.1. Наименование (вид) объекта здание
- 1.2. Адрес объекта Республика Крым, Сакский район, с.Глинка, ул. Садовая, д.12
- 1.3. Сведения о размещении объекта:
 - отдельно стоящее здание 1 этаж, 1101 кв.м
 - часть здания _____ -- _____ этажей (или на _____ этаже), _____ -- _____ кв.м
 - наличие прилегающего земельного участка (да, нет); да, 3472 кв.м
- 1.4. Год постройки здания 1987 г., последнего капитального ремонта 2016г
- 1.5. Дата предстоящих плановых ремонтных работ: текущего 08.04.2026, капитального 08.04.2046
- 1.6. Название организации (учреждения), (полное юридическое наименование – согласно Уставу краткое наименование) полное - Муниципальное бюджетное дошкольное образовательное учреждение «Ласточка» села Глинка Сакского района Республика Крым; краткое - МБДОУ «Ласточка» с. Глинка
- 1.7. Юридический адрес организации (учреждения) 296542 Российская Федерация, Республика Крым, Сакский район, с. Глинка, ул.Садовая, дом 12
- 1.8. Основание для пользования объектом оперативное управление.
- 1.9. Форма собственности (государственная; негосударственная) государственная.
- 1.10. Территориальная принадлежность) муниципальная.
- 1.11. Наименование вышестоящей организации отдел образования администрации Сакского района Республики Крым.
- 1.12. Адрес и другие координаты вышестоящей организации 296500, г. Саки, ул. Ленина, 15, mail: rayonosaki@mail.ru, тел.: 2-34-39, факс 2-36-07.

2. Характеристика деятельности организации на объекте

- 2.1 Сфера деятельности образование.
- 2.2 Виды оказываемых услуг предоставление услуг по присмотру и уходу за детьми дошкольного возраста, предоставление образовательных услуг;
- 2.3 Форма оказания услуг на объекте.
- 2.4 Категории обслуживаемого населения по возрасту дети.
- 2.5 Категории обслуживаемых инвалидов (соматическое заболевание);
- 2.6 Плановая мощность: посещаемость (количество посетителей, обслуживаемых в день) вместимость, пропускная способность 320 чел.
- 2.7 Участие в исполнении ИПР инвалида, ребенка-инвалида да.

3. Состояние доступности объекта

3.1 Путь следования к объекту пассажирским транспортом

(описать маршрут движения с использованием пассажирского транспорта)

рейсовый автобус, остановка с.Глинка

наличие адаптированного пассажирского транспорта к объекту нет.

3.2 Путь к объекту от ближайшей остановки пассажирского транспорта:

3.2.1 расстояние до объекта от остановки транспорта **200 м**

3.2.2 время движения (пешком) **5 мин**

3.2.3 наличие выделенного от проезжей части пешеходного пути (да, нет), **нет**.

3.2.4 Перекрестки: *нерегулируемые; регулируемые, со звуковой сигнализацией, таймером; не*

3.2.5 Информация на пути следования к объекту: *акустическая, тактильная, визуальная*

3.2.6 Перепады высоты на пути: **нет**(бордюры) - **нет**

Их обустройство для инвалидов на коляске: **Нет**.

3.3 Вариант организации доступности ОСИ (формы обслуживания)* с учетом СП 35-101-20

№№ п/п	Категория инвалидов (вид нарушения)	Вариант организации доступности об (формы обслуживания)*
1.	Все категории инвалидов и МГН	ДУ
	<i>в том числе инвалиды:</i>	
2	передвигающиеся на креслах-колясках	ДУ
3	с нарушениями опорно-двигательного аппарата	ДУ
4	с нарушениями зрения	ДУ
5	с нарушениями слуха	ДУ
6	с нарушениями умственного развития	ДУ

* - указывается один из вариантов: «А» (доступен полностью), «Б» (доступен частично), «ДУ» (доступен у «ВНД» (временно недоступен)

4. Управленческое решение (проект)

№ п \п	Основные структурно-функциональные зоны объекта	Рекомендации по адаптации объекта (вид работы)*
1	Территория, прилегающая к зданию (участок)	Изготовление ПСД на капитальный ремо
2	Вход (входы) в здание	Изготовление ПСД на капитальный ремо
3	Путь (пути) движения внутри здания (в т.ч. пути эвакуации)	Изготовление ПСД на капитальный ремо
4	Зона целевого назначения здания (целевого посещения объекта)	Изготовление ПСД на капитальный ремо
5	Санитарно-гигиенические помещения	Изготовление ПСД на капитальный ремо
6	Система информации на объекте (на всех зонах)	Изготовление ПСД на капитальный ремо
7	Пути движения к объекту (от остановки транспорта)	Изготовление ПСД на капитальный ремо
8.	Все зоны и участки	Изготовление ПСД на капитальный ремо
		Изготовление ПСД на капитальный ремо

** - указывается один из вариантов (видов работ): не нуждается; ремонт (текущий, капитальный); индивидуальное решение с ТСР; технические решения невозможны – организация альтернативной формы обслуживания

5. Обследование объекта (с определением состояния доступности и мер адаптации)

5.1 Проведено

_____ дата

_____ организация, проводившая обследование

_____ заключение о состоянии доступности и необходимости адаптации

5.2 Необходимо провести (да; нет); предполагаемое время _____

Анкету заполнил _____ В.Д.Долженкова, заведующий МБДОУ «Ласточка» с.Глинка +7978810415

УТВЕРЖДАЮ
Председатель комиссии

«16» мая 2019г.

АКТ ОБСЛЕДОВАНИЯ
Муниципального бюджетного дошкольного образовательного учреждения «Глинка»
села Глинка Сакского района Республики Крым
К ПАСПОРТУ ДОСТУПНОСТИ ОСИ
№ 58

Сакский район, Республика Крым

«22» февраль 2019г.

1. Общие сведения об объекте

- 1.1. Наименование(вид) объекта **МБДОУ «Ласточка» с. Глинка**
1.2. Адрес объекта **Республика Крым, Сакский район, с.Глинка, ул. Садовая , д.12**
1.3. Сведения о размещении объекта:
- отдельно стоящее здание **1 этаж, 1101 кв.м**
- часть здания _____ -- _____ этажей (или на _____ этаже), _____ кв.м
- наличие прилегающего земельного участка (да, нет); да, **3472 кв.м**
1.4. Год постройки здания **1987 г.**, последнего капитального ремонта **2016г**
1.5. Дата предстоящих плановых ремонтных работ: *текущего 08.04.2026, капитального 08.04.2046*
1.6. Название организации (учреждения), (полное юридическое наименование – согласно Уставу краткое наименование) полное - **Муниципальное бюджетное дошкольное образовательное учреждение «Ласточка» села Глинка Сакского района Республика Крым;** краткое - **МБДОУ «Ласточка» с. Глинка**
1.7. Юридический адрес организации (учреждения) **296542 Российская Федерация, Республика Крым, Сакский район, с. Глинка, ул. Садовая, дом 12**

2. Характеристика деятельности организации на объекте

Дополнительная информация

1. Реализация основных и адаптированных общеобразовательных программ дошкольного образования
2. Психолого-педагогическое сопровождение;
3. Присмотр и уход

3. Состояние доступности объекта

3.1 Путь следования к объекту пассажирским транспортом
(описать маршрут движения с использованием пассажирского транспорта)
рейсовый автобус, остановка с.Глинка,
наличие адаптированного пассажирского транспорта к объекту **нет.**

3.2 Путь к объекту от ближайшей остановки пассажирского транспорта:

3.2.1 расстояние до объекта от остановки транспорта **200 м**

3.2.2 время движения (пешком) **5 мин**

3.2.3 наличие выделенного от проезжей части пешеходного пути (да, нет), **нет.**

3.2.4 Перекрестки: *нерегулируемые; регулируемые, со звуковой сигнализацией, таймером; нет; н*

3.2.5 Информация на пути следования к объекту: *акустическая, тактильная, визуальная; не*

3.2.6 Перепады высоты на пути: **нет** (бордюры) - **нет**

Их обустройство для инвалидов на коляске: **Нет.**

3.3 Организация доступности объекта для инвалидов – форма обслуживания

№№ п/п	Категория инвалидов (вид нарушения)	Вариант организации доступности (формы обслуживания)*
1.	Все категории инвалидов и МГН	ДУ
	<i>в том числе инвалиды:</i>	
2	передвигающиеся на креслах-колясках	ДУ
3	с нарушениями опорно-двигательного аппарата	ДУ
4	с нарушениями зрения	ДУ
5	с нарушениями слуха	ДУ
6	с нарушениями умственного развития	ДУ

* - указывается один из вариантов: «А», «Б», «ДУ», «ВНД»

3.4 Состояние доступности основных структурно-функциональных зон

№№ п/п	Основные структурно-функциональные зоны	Состояние доступности, в том числе для основных категорий инвалидов**	Прил.	
			№ на плане	
1	Территория, прилегающая к зданию (участок)	ДУ		
2	Вход (входы) в здание	ДЧ-И (О, С, Г, У), ДУ (К)	1	
3	Путь (пути) движения внутри здания (в т.ч. пути эвакуации)	ДУ	2	6
4	Зона целевого назначения здания (целевого посещения объекта)	ДЧ-В		
5	Санитарно-гигиенические помещения	ДП-И (О, С, Г, У), ДУ (К)		
6	Система информации и связи (на всех зонах)	ДЧ-И (К, О, С, Г, У)	-	
7	Пути движения к объекту (от остановки транспорта)	ДУ		

**Указывается: ДП-В - доступно полностью всем; ДП-И (К, О, С, Г, У) – доступно полностью избирательными категориями инвалидов; ДЧ-В - доступно частично всем; ДЧ-И (К, О, С, Г, У) – доступно частично (указать категории инвалидов); ДУ - доступно условно, ВНД - недоступно

3.5. ИТОГОВОЕ ЗАКЛЮЧЕНИЕ о состоянии доступности объекта: ДУ

Для решения вопросов доступности для всех категорий инвалидов в качестве безусловно обязательного мер требуется, прежде всего, установить информацию об ОСИ у входа в здание, обозначить пути движения ко входам для МГН (маломобильных групп населения), отремонтировать покрытие путей на прилегающей территории, продумать и обозначить на схемах наиболее оптимальные пути движения к зоне целевого назначения и санитарно-гигиеническим помещениям, а так же установить систему оповещения в экстренных случаях и обозначить пути эвакуации.

Для обеспечения частичной доступности объекта для инвалидов с нарушением слуха, предусмотреть возможность усиления звука (индукционная петля), разработать систему информационного сопровождения на путях движения внутри здания и в зонах целевого назначения.

Для обеспечения полной доступности объекта для инвалидов, передвигающихся на колясках требуется, произвести текущий ремонт покрытия путей движения, привести поручни в зоны целевого назначения к нормативу, оборудовать санитарно-гигиенические помещения в соответствии с нормативами для данной категории инвалидов.

Для обеспечения полной доступности объекта для инвалидов с патологией опорно-двигательного аппарата требуется установка нормативных поручней на площадке главного входа, привести в соответствие с нормативу.

Для обеспечения полной доступности для инвалидов с нарушениями зрения требуется комплексное развитие системы информации на объекте с использованием контрастных тактильных направляющих на всех путях движения, в том числе и на прилегающей территории, дублирование основной информации рельефно-точечным шрифтом и акустической информацией.

4. Управленческое решение (проект)

4.1. Рекомендации по адаптации основных структурных элементов объекта:

№ № п/п	Основные структурно-функциональные зоны объекта	Рекомендации по адаптации объекта (вид работы)*
1	Территория, прилегающая к зданию (участок)	Изготовление ПСД на капитальный ремонт
2	Вход (входы) в здание	Изготовление ПСД на капитальный ремонт
3	Путь (пути) движения внутри здания (в т.ч. пути эвакуации)	Изготовление ПСД на капитальный ремонт
4	Зона целевого назначения здания (целевого посещения объекта)	Изготовление ПСД на капитальный ремонт
5	Санитарно-гигиенические помещения	Изготовление ПСД на капитальный ремонт
6	Система информации на объекте (на всех зонах)	Изготовление ПСД на капитальный ремонт
7	Пути движения к объекту (от остановки транспорта)	Изготовление ПСД на капитальный ремонт
8.	Все зоны и участки	Изготовление ПСД на капитальный ремонт

* - указывается один из вариантов (видов работ): не нуждается; ремонт (текущий, капитальный); индивидуальное решение с ТСП; технические решения невозможны – организация альтернативной формы обслуживания

4.2. Период проведения работ _____
в рамках исполнения _____

(указывается наименование документа: программы, плана)

4.3. Ожидаемый результат (по состоянию доступности) после выполнения работ по адаптации
доступен частично всем

Оценка результата исполнения программы, плана (по состоянию доступности) _____

4.4. Для принятия решения требуется, не требуется (нужное подчеркнуть):

4.4.1. согласование на Комиссии _____
(наименование Комиссии по координации деятельности в сфере обеспечения доступной среды жизнедеятельности для инвалидов и других МГН)

4.4.2. согласование работ с надзорными органами (в сфере проектирования и строительства, архитектуры, охраны памятников, другое - указать) _____

4.4.3. техническая экспертиза; разработка проектно-сметной документации;

4.4.4. согласование с вышестоящей организацией (собственником объекта);

4.4.5. согласование с общественными организациями инвалидов _____;

4.4.6. другое _____

Имеется заключение уполномоченной организации о состоянии доступности объекта
(наименование документа и выдавшей его организации, дата), прилагается _____

4.7. Информация может быть размещена (обновлена) на Карте доступности субъекта РФ

www.zhit-vmeste.ru

(наименование сайта, портала)

5. Особые отметки

ПРИЛОЖЕНИЯ:

Результаты обследования:

- | | | | |
|--|----|---|----|
| 1. Территории, прилегающей к объекту | на | 1 | л. |
| 2. Входа(входов) в здание | на | 1 | л. |
| 3. Путей движения в здании | на | 1 | л. |
| 4. Зоны целевого назначения объекта | на | 1 | л. |
| 5. Санитарно-гигиенических помещений | на | 1 | л. |
| 6. Системы информации (и связи) на объекте | на | 1 | л. |

Результаты фотофиксации на объекте _____ на 2 л.
Позтажные планы, паспорт БТИ _____ на _____ л.
Другое (в том числе дополнительная информация о путях движения к объекту) _____

Председатель комиссии Заместитель главы администрации, Шапкина Е.А.

(Должность, Ф.И.О.)


(Подпись)

Члены комиссии:

Заведующий сектором по социально-трудовым вопросам и охране труда департамента труда и социальной защиты населения администрации, секретарь комиссии – Политика Л.В.


(Подпись)

Начальник отдела предоставления льгот и организации государственной поддержки ветеранов и инвалидов департамента труда и социальной защиты населения администрации, Скрябина А.А.

(Подпись)

Заведующий сектором психолого-педагогического сопровождения ИМО МКУ «ЦОО и ДО» Сакского района», Романюк С.В.

(Подпись)

Начальник отдела по вопросам архитектуры, градостроительства, земельных отношений и наружной рекламы администрации, Бычков Д.А.


(Подпись)

Главный специалист управления жилищно-коммунального хозяйства и муниципального имущества, Жарина В.А.


(Подпись)

В том числе:

представители общественных организаций инвалидов:
председатель Сакской районной организации ветеранов и инвалидов войны, труда, военной службы и правоохранительных органов, Довженко З.И.


(Подпись)

представители организации, расположенной на объекте:

Директор МБДОУ «Ласточка» с. Глинка, В.Д. Долженкова

(Должность, Ф.И.О.)


(Подпись)

Управленческое решение согласовано « _____ » _____ 20__ г. (протокол № _____
Комиссией (название) _____

I. Результаты обследования:

**1. Территории, прилегающей к зданию (участка)
Муниципального бюджетного дошкольного образовательного учреждения
«Ласточка» села Глинка Сакского района Республики Крым
Республика Крым, Сакский район, село Глинка ул.Садовая д.12**

№ п/п	Наименование функционально-планировочного элемента	Наличие элемента			Выявленные нарушения и замечания		Работы по адаптации объектов	
		есть/нет	№ на плане	№ фото	Содержание	Значимо для инвалида (категория)	Содержание	Виды работ
1.1	Вход (входы) на территорию	есть		1	-	к, г, с, у, о	-	-
1.2	Путь (пути) движения на территории	есть		1	Отсутствуют визуальная информация, тактильные обозначения	к, г, с	установка визуальной информации, тактильных обозначений	Текущий ремонт
1.3	Лестница (наружная)	нет			-	-	-	-
1.4	Пандус (наружный)	нет	-		-	-	-	-
1.5	Автостоянка и парковка	нет	-		-	-	-	-
	ОБЩИЕ требования к зоне	-	-		-	-	-	-

II. Заключение по зоне:

Наименование структурно-функциональной зоны	Состояние доступности* (к пункту 3.4 Акта обследования ОСИ)	Приложение		Рекомендации по адаптации (вид работы)** к пункту 4.1 Акта обследования ОСИ
		№ на плане	№ фото	
Территория, прилегающая к зданию	ДУ		1	Изготовление ПСД на капитальный ремонт

* указывается: ДП-В - доступно полностью всем; ДП-И (К, О, С, Г, У) – доступно полностью избирательно (указать категории инвалидов); ДЧ-В - доступно частично всем; ДЧ-И (К, О, С, Г, У) – доступно частично избирательно (указать категории инвалидов); ДУ - доступно условно, ВНД - недоступно

**указывается один из вариантов: не нуждается; ремонт (текущий, капитальный); индивидуальное решение с ТСП; технические решения невозможны – организация альтернативной формы обслуживания

Комментарий к заключению: _____

I. Результаты обследования:

2. Входа (входов) в здание

**Наименование объекта, адрес: МБДОУ «Ласточка» с. Глинка,
296542, Сакский район, с. Глинка, ул. Садовая , д.12**

№ п/п	Наименование функционально-планировочного элемента	Наличие элемента		Выявленные нарушения и замечания		Работы по адаптации объе		
		есть/нет	№ на плане	№ фото	Содержание	Значимо для инвалида (категория)	Содержание	Виды
2.1	Лестница (наружная)	есть		2				
2.2	Пандус (наружный)	есть		2		ДП-В		
2.3	Входная площадка (перед дверью)	есть		2	Отсутствует тактильная информация об учреждении	с	Изготовление и установка табличек на языке Брайля и написанных выпуклым шрифтом	Изготовле на капит рем
2.4	Дверь (входная)	есть		2	Отсутствует световой и звуковой маяк, порожки 4,5 см	с, г, к, о	Привести порожки в соответствии с СП, Установка светового и звукового маяка	Изготовле на капит рем
2.5	Тамбур	есть			-	к, о, с, г, у	-	Изготовле на капит рем
	ОБЩИЕ требования к зоне							Капита рем

III. Заключение по зоне:

Наименование структурно-функциональной зоны	Состояние доступности* (к пункту 3.4 Акта обследования ОСИ)	Приложение		Рекомендации по адаптации (вид работы)** к пункту 4.1 Акта обследования ОСИ
		№ на плане	№ фото	
Входа (входов) в здание	ДЧ-И (О, С, Г, У), ДУ (К)		2	Изготовление ПС капитальный рем

* указывается: ДП-В - доступно полностью всем; ДП-И (К, О, С, Г, У) – доступно полностью избирательно (указать инвалидов); ДЧ-В - доступно частично всем; ДЧ-И (К, О, С, Г, У) – доступно частично избирательно (указать инвалидов); ДУ - доступно условно. ВНД - недоступно

**указывается один из вариантов: не нуждается; ремонт (текущий, капитальный); индивидуальное решение с ТСР; технические решения невозможны – организация альтернативной формы обслуживания

Комментарий к заключению: _____

I. Результаты обследования:
3. Пути (путей) движения внутри здания (в т.ч. путей эвакуации)
Наименование объекта, адрес: МБДОУ «Ласточка» с. Глинка,
296542, Сакский район, с. Глинка, ул. Садовая, 12

№ п/п	Наименование функционально-планировочного элемента	Наличие элемента			Выявленные нарушения и замечания		Работы по адаптации объекта	
		есть/ нет	№ на плане	№ фото	Содержание	Значимо для инвалида (категория)	Содержание	Виды работ
3.1	Коридор (вестибюль, зона ожидания, галерея, балкон)	нет			Отсутствуют тактильные обозначения	с, к, о	Установка тактильных табличек	Изготовление ПСД на капитальный ремонт
3.2	Лестница (внутри здания)	Второй этаж не эксплуатируется			-	к, о, с		
3.3	Пандус (внутри здания)	нет			-	к		
3.4	Лифт пассажирский (или подъемник)	нет			-			
3.5	Дверь	есть		3, 4	Дверной проем 80 см.	к	Привести в соответствие с СП	Изготовление ПСД на капитальный ремонт
3.6	Пути эвакуации (в т.ч. зоны безопасности)	есть			-	к, о, с, г, у		
	ОБЩИЕ требования к зоне							Изготовление ПСД на капитальный ремонт

II. Заключение по зоне:

Наименование структурно-функциональной зоны	Состояние доступности* (к пункту 3.4 Акта обследования ОСИ)	Приложение		Рекомендации по адаптации (вид работы)** (к пункту 4.1 Акта обследования ОСИ)
		№ на плане	№ фото	
Пути (путей) движения внутри здания (в т.ч. путей эвакуации)	ДУ		3, 4	Изготовление ПСД на капитальный ремонт

* указывается: ДП-В - доступно полностью всем; ДП-И (К, О, С, Г, У) – доступно полностью избирательно (указать категории инвалидов); ДЧ-В - доступно частично всем; ДЧ-И (К, О, С, Г, У) – доступно частично избирательно (указать категории инвалидов); ДУ - доступно условно, ВНД - недоступно
 **указывается один из вариантов; не нуждается; ремонт (текущий, капитальный); индивидуальное решение с ТСП; технические решения невозможны – организация альтернативной формы обслуживания

Комментарий к заключению:

I. Результаты обследования:

4. Зоны целевого назначения здания (целевого посещения объекта)

Вариант I – зона обслуживания инвалидов

**Наименование объекта, адрес: МБДОУ «Ласточка» с.Глинка,
296542, Сакский район, с.Глинка, ул. Глинка,12**

№ п/п	Наименование функционально-планировочного элемента	Наличие элемента			Выявленные нарушения и замечания		Работы по адаптации объ	
		есть/нет	№ на плане	№ фото	Содержание	Значимо для инвалида (категория)	Содержание	Виды
4.1	Кабинетная форма обслуживания	есть		3, 4	Дверной проём 80 см; Отсутствуют тактильные обозначения	к, о, с, г, у	Привести в соответствие с СП; Установка тактильных табличек и направляющих полос	Изгото ПСД капитальн рем
4.2	Зальная форма обслуживания	есть		3, 4	Дверной проём 80 см.	к, о, с, г, у	Привести в соответствие с СП	Изгото ПСД капитальн рем
4.3	Прилавочная форма обслуживания	нет						
4.4	Форма обслуживания с перемещением по маршруту	нет				к, о, с, г, у	Привести в соответствие с СП	Изгото ПСД капитальн рем
4.5	Кабина индивидуального обслуживания	нет						
	ОБЩИЕ требования к зоне							

II. Заключение по зоне:

Наименование структурно-функциональной зоны	Состояние доступности* (к пункту 3.4 Акта обследования ОСИ)	Приложение		Рекомендации адаптации (вид работы) к пункту 4.1 Акта обследования ОСИ
		№ на плане	№ фото	
Зоны целевого назначения здания (целевого посещения объекта)	ДЧ-В		3, 4	Изготовление ПС капитальный ремонт

* указывается: **ДП-В** - доступно полностью всем; **ДП-И** (К, О, С, Г, У) – доступно полностью избирательно (указать категории инвалидов); **ДЧ-В** - доступно частично всем; **ДЧ-И** (К, О, С, Г, У) – доступно частично избирательно (указать категории инвалидов); **ДУ** - доступно условно, **ВНД** - недоступно

**указывается один из вариантов: не нуждается; ремонт (текущий, капитальный); индивидуальное р с ТСР, технические решения невозможны – организация альтернативной формы обслуживания

Комментарий к заключению: _____

I. Результаты обследования:

**4. Зоны целевого назначения здания (целевого посещения объекта)
Вариант II – места приложения труда**

Наименование функционально-планировочного элемента	Наличие элемента			Выявленные нарушения и замечания		Работы по адаптации объектов	
	есть/нет	№ на плане	№ фото	Содержание	Значимо для инвалида (категория)	Содержание	Виды работ
Место приложения труда	нет	-	-	-	-	-	-

II. Заключение по зоне:

Наименование структурно-функциональной зоны	Состояние доступности* (к пункту 3.4 Акта обследования ОСИ)	Приложение		Рекомендации по адаптации (вид работы)** к пункту 4.1 Акта обследования ОСИ
		№ на плане	№ фото	
-	-	-	-	-

* указывается: **ДП-В** - доступно полностью всем; **ДП-И** (К, О, С, Г, У) – доступно полностью избирательно (указать категории инвалидов); **ДЧ-В** - доступно частично всем; **ДЧ-И** (К, О, С, Г, У) – доступно частично избирательно (указать категории инвалидов); **ДУ** - доступно условно, **ВНД** - недоступно

**указывается один из вариантов: не нуждается; ремонт (текущий, капитальный); индивидуальное решение с ТСР; технические решения невозможны – организация альтернативной формы обслуживания

Комментарий к заключению: _____

I. Результаты обследования:

**4. Зоны целевого назначения здания (целевого посещения объекта)
Вариант III – жилые помещения**

Наименование функционально-планировочного элемента	Наличие элемента			Выявленные нарушения и замечания		Работы по адаптации объектов	
	есть/нет	№ на плане	№ фото	Содержание	Значимо для инвалида (категория)	Содержание	В ра
Жилые помещения	нет	-	-	-	-	--	

II. Заключение по зоне:

Наименование структурно-функциональной зоны	Состояние доступности* (к пункту 3.4 Акта обследования ОСИ)	Приложение		Рекомендации по адаптации (вид работы)** к пункту 4.1 Акта обследования ОСИ
		№ на плане	№ фото	
-	-	-	-	-

* указывается: **ДП-В** - доступно полностью всем; **ДП-И** (К, О, С, Г, У) – доступно полностью избирательно (указать категории инвалидов); **ДЧ-В** - доступно частично всем; **ДЧ-И** (К, О, С, Г, У) – доступно частично избирательно (указать категории инвалидов); **ДУ** - доступно условно, **ВНД** - недоступно

**указывается один из вариантов: не нуждается; ремонт (текущий, капитальный); индивидуальное решение с ТСР; технические решения невозможны – организация альтернативной формы обслуживания

Комментарий к заключению: _____

I. Результаты обследования:
5. Санитарно-гигиенических помещений
Наименование объекта, адрес: МБДОУ «Ласточка» с. Глинка,
296542, Сакский район, с. Глинка, ул. Садовая, 12

№ п/п	Наименование функционально-планировочного элемента	Наличие элемента			Выявленные нарушения и замечания		Работы по адаптации объектов	
		есть/нет	№ на плане	№ фото	Содержание	Значимо для инвалида (категория)	Содержание	Виды работ
5.1	Туалетная комната	есть		5	Дверной проём 80 см; Отсутствуют тактильные обозначения	к, о, с, у	Установка тактильных обозначений	Изготовление ПСД на капитальный ремонт
5.2	Душевая/ ванная комната	-	-	-	-	-	-	-
5.3	Бытовая комната (гардеробная)	есть	-	-	Дверной проём 80 см; Отсутствуют тактильные обозначения -	-	-	-
	ОБЩИЕ требования к зоне							Изготовление ПСД на капитальный ремонт

II. Заключение по зоне:

Наименование структурно-функциональной зоны	Состояние доступности* (к пункту 3.4 Акта обследования ОСИ)	Приложение		Рекомендации по адаптации (вид работы)** к пункту 4.1 Акта обследования ОСИ
		№ на плане	№ фото	
Санитарно-гигиенических помещений	ДП-И (О, С, Г, У), ДУ (К)		5	Изготовление ПСД на капитальный ремонт

* указывается: ДП-В - доступно полностью всем; ДП-И (К, О, С, Г, У) - доступно полностью избирательно (указать категории инвалидов); ДЧ-В - доступно частично всем; ДЧ-И (К, О, С, Г, У) - доступно частично избирательно (указать категории инвалидов); ДУ - доступно условно, ВНД - недоступно

** указывается один из вариантов: не нуждается; ремонт (текущий, капитальный); индивидуальное решение с ТСР, технические решения невозможны - организация альтернативной формы обслуживания

Комментарий к заключению: _____

I. Результаты обследования:
6. Системы информации на объекте
Наименование объекта, адрес: МБДОУ «Ласточка» с. Глинка,
296542, Сакский район, с. Глинка, ул. Садовая, 12

№ п/п	Наименование функционально-планировочного элемента	Наличие элемента			Выявленные нарушения и замечания		Работы по адаптации объекта	
		есть/нет	№ на плане	№ фото	Содержание	Значимо для инвалида (категория)	Содержание	Виды работ
6.1	Визуальные средства	нет	-	6	-	Г	Установить	Изготовление ПС капитальный рем
6.2	Акустические средства	нет	-	-	Отсутствует звуковое оповещение	С	Установить	Изготовление ПС капитальный рем
6.3	Тактильные средства	нет	-	-	Отсутствует информация на языке Брайля и выпуклым шрифтом	С	Изготовление и установка табличек	Изготовление ПС капитальный рем
	ОБЩИЕ требования к зоне		-	-	-	-	Установить	Изготовление ПС капитальный рем

II. Заключение по зоне:

Наименование структурно-функциональной зоны	Состояние доступности* (к пункту 3.4 Акта обследования ОСИ)	Приложение		Рекомендации по адаптации (вид работы)** к пункту 4.1 Акта обследования
		№ на плане	№ фото	
Система информации на объекте	ДЧ-И (К, О, С, Г, У)	-	6	Изготовление ПСД на капитальный ремонт

* указывается: ДП-В - доступно полностью всем; ДП-И (К, О, С, Г, У) – доступно полностью избирательно (указать категории инвалидов); ДЧ-В - доступно частично всем; ДЧ-И (К, О, С, Г, У) – доступно частично избирательно (указать категории инвалидов); ДУ - доступно условно, ВНД - недоступно

**указывается один из вариантов: не нуждается, ремонт (текущий, капитальный), индивидуальное решение с ТСР; технические решения невозможны – организация альтернативной формы обслуживания

Комментарий к заключению: _____

И

Результаты фото-фиксации на объекте
Муниципального бюджетного дошкольного образовательного учреждения
«Ласточка» села Глинка Сакского района Республики Крым
296524, Российская Федерация, Республика Крым, Сакский район, с.Глинка, ул.Садовая, д. 1.



Фото №1 – Вход на территорию




Фото №2 – Вход в здание





Фото №3 – Зона оказания услуг (кабинетная форма)



Фото №4 – Зона оказания услуг (группа)



Фото №5 – Санитарно-гигиенические помещения



№6 – Система информации на объекте



Адресная программа (план) адаптации объектов социальной инфраструктуры и обеспечения доступности услуг для инвалидов и других маломобильных групп населения Муниципального бюджетного образовательного учреждения «Ласточка» с села Глинка Сакского района Республики Крым

№ п/п	Наименование объекта и название организации, расположенной на объекте	Адрес объекта	№ паспорта объекта	Планиваемые работы		Ожидаемый результат (по состоянию доступности) ***	Финансирование		Ответственный исполнитель, соисполнители	Дата текущего контроля
				Содержание работ*	Вид** работ		Объем, тыс. руб.	Источник		
1	Муниципальное бюджетное дошкольное образовательное учреждение «Ласточка» села Глинка Сакского района Республики Крым	3 296542 Российская Федерация, Республика Крым, Сакский район, с. Глинка, ул. Садовая, д.12	4 №58	5 «Рекомендации по адаптации основных структурных элементов объекта» Паспорта ОСИ	6 Изготовление ПСД на капитальный ремонт здания.	7 ДЧ-В	8 8	9 9	10 Заведующий МБДОУ	11 2020

Примечание: структура (разделы) адресной программы (плана) формируются аналогично структуре Реестра ОСИ

* - указываются мероприятия в соответствии с управлением с управленческим решением - «Рекомендации по адаптации основных структурных элементов объекта» Паспорта ОСИ
 ** - указывается вид работы в соответствии с классификатором: ТР - текущий ремонт; ПСД - подготовка проектно-сметной документации; Стр - строительство; КР - капитальный ремонт; Рек - реконструкция; Орг - организация альтернативной формы обслуживания и другие организационные мероприятия
 *** - указывается: ДП-В - доступен полностью всем; ДП-И (К, О, С, Г, У) - доступен полностью избирательно (указать, каким категориям инвалидов); ДЧ-В - доступен частично всем; ДЧ-И (К, О, С, Г, У) - доступен частично избирательно (указать категории инвалидов); ДУ - доступно условно (ДУ-В или ДУ-И)

Простито, пробно прегледано и скреплено печатљу

на *Уреду за заштиту правне заштите*

ЕДИНЕТОЕ

Заведеница «МБНД» «Јасгољка» с. Глинка

РЕПУБЛИКА СРБИЈА

В. Д. Долженкова

